bergstraße odenwald

Nordic Walking Tour - Von Finkenbach durch den Preuschengrund

6,3 km Nordic Walking-Tour mittleren Anspruchs, an den Hängen des idyllischen Finkenbachtals entlang, über die Hirschhorner Höhe und durch den Preuschengrund.

Wegbeschreibung: Mitten im Ort am Feuerwehrgerätehaus geht's durchs Tal zum ersten Anstieg von ca. 1 km, vorbei an der Kirche und einem Damwildgehege in einen Mischwald. Zunächst sind die rote und die schwarze Strecke noch identisch. Mit längerem leichtem Anstieg geht es weiter in Richtung Schulzengrund, wo sich die beiden Strecken teilen. Die schwarze Strecke führt mit einem kurzen anspruchsvollen Anstieg hoch zum Höhenweg, während die hier beschriebene rote Strecke weiter auf ebener Strecke Richtung Scheibengrund verläuft, bis auch diese mit einem letztmaligen leichten Anstieg auf den Höhenweg führt. Auf diesem Stück hat man einen wunderbaren Ausblick ins Tal. Weiter geht's auf ebener Strecke in Richtung Rothenberg und dann zwischen Breischengrund und Lenzengrund wieder abwärts ins Tal. Während die hier beschriebene rote Strecke durch den Preuschengrund wieder zum Ausgangspunkt zurück führt, macht die schwarze Strecke nochmals eine Schleife von ca. 3 km mit leichtem kurzen Anstieg. Markierung: rot



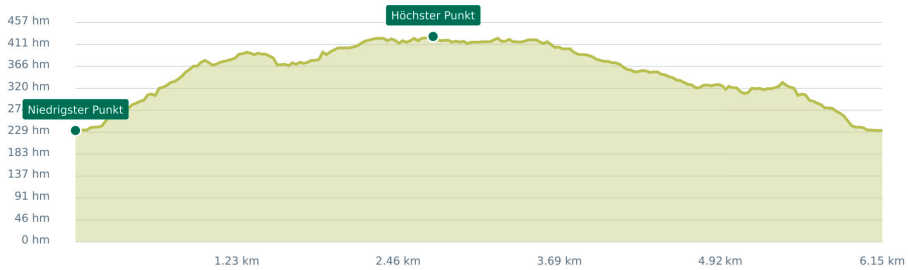

6,3 km

227-419 m

01:30 h
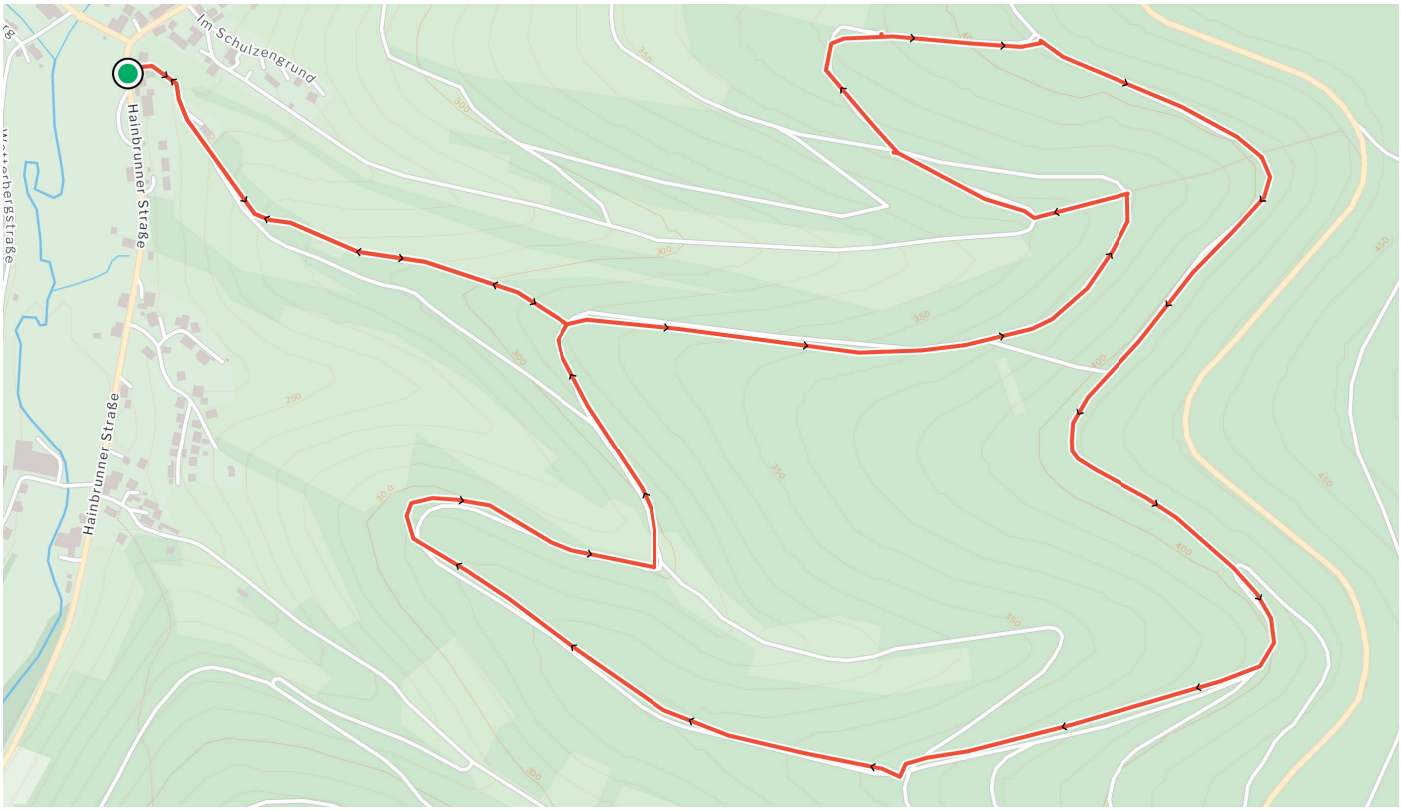
Schwierigkeit ●●●●●