bergstraße odenwald

Storchenweg - Wandern auf der Spur von Storch und Natur

Schöner Rundweg durch die offene Hügellandschaft um Otzberg. Höhepunkte sind das Storchennest und die weithin sichtbare Veste Otzberg.

Wegbeschreibung: Startpunkt ist das an die Otzbergschule angrenzende westliche Ende der Straße Am Schafbuckel in Lengfeld. Der Straße Am Schafbuckel Richtung Osten rechter Hand vorbei am Denkmal zur Judenverfolgung folgen. Die Einmündung rechts rein in die Straße Am Sportplatz einbiegen. An der Kreuzung der Straßen Am Sportplatz und In der Hohl - ein ausgedienter Stromturm, hiesig ‚Fledermausturm' genannt, steht gegenüber der Kreuzung - links rein schwenken. Am alten Rathaus rechter Hand und am Alten Zollhaus mit Museum zur Odenwälder Volkskultur linker Hand in die Lengfelder Hauptstraße Bismarckstraße/ Otzbergstraße rechts rein einbiegen. Auf der Hauptstraße an der Gemeindeverwaltung vorbei, von der Straße Otzbergstraße rechts in die Raiffeisenstraße einbiegen. Den Bauhof der Gemeinde Otzberg linker Hand passierend die Raiffeisenstraße gerade aus hoch gehen, dem kommenden Feldweg folgen Richtung Kühgraben. Am 1914 erbauten Wasserspeicher der Gemeinde Otzberg vorbei trifft man auf die Kreuzung Panaromaweg/Zinselsgasse des Otzberger Gemeindeteils Hering mit Blick runter auf den Ortsteil Lengfeld. Bei gutem Wetter ist Richtung NW am Horizont die Skyline von Frankfurt und dahinter der Taunus zu erspähen. Nun die steile Zinselsgasse hoch gehen, am Ende der Zinselsgasse rechts weiter hoch in den Burgweg schreiten. Nach ca. 15 m kommt man auf der linken Straßenseite liegend am alten Heringer Backhaus vorbei. An der kommenden Kreuzung links rein und dann die nächste wieder rechts in die Straße Am Alten Rathaus rein, in der das alte mit einem Pranger ausgestattete Heringer Rathaus liegt. Am Ende der Straße Am Alten Rathaus dem Burgweg weiter hoch folgen um zur Veste Otzberg zu gelangen. Aus dem Burgtor der Veste wieder herauskommend links ab dem Burgweg hinunter um die Veste Otzberg herum folgen. Am Ende des Burgwegs gegenüber der alten Heringer Volksschule ist als Relikt alter vulk ...



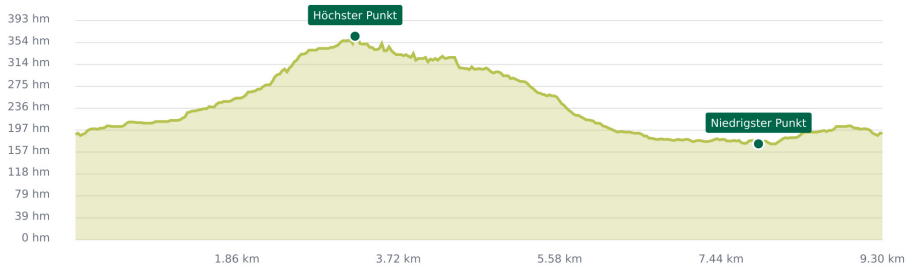

↔ 9,4 km

↕ 171-364 m

02:30 h
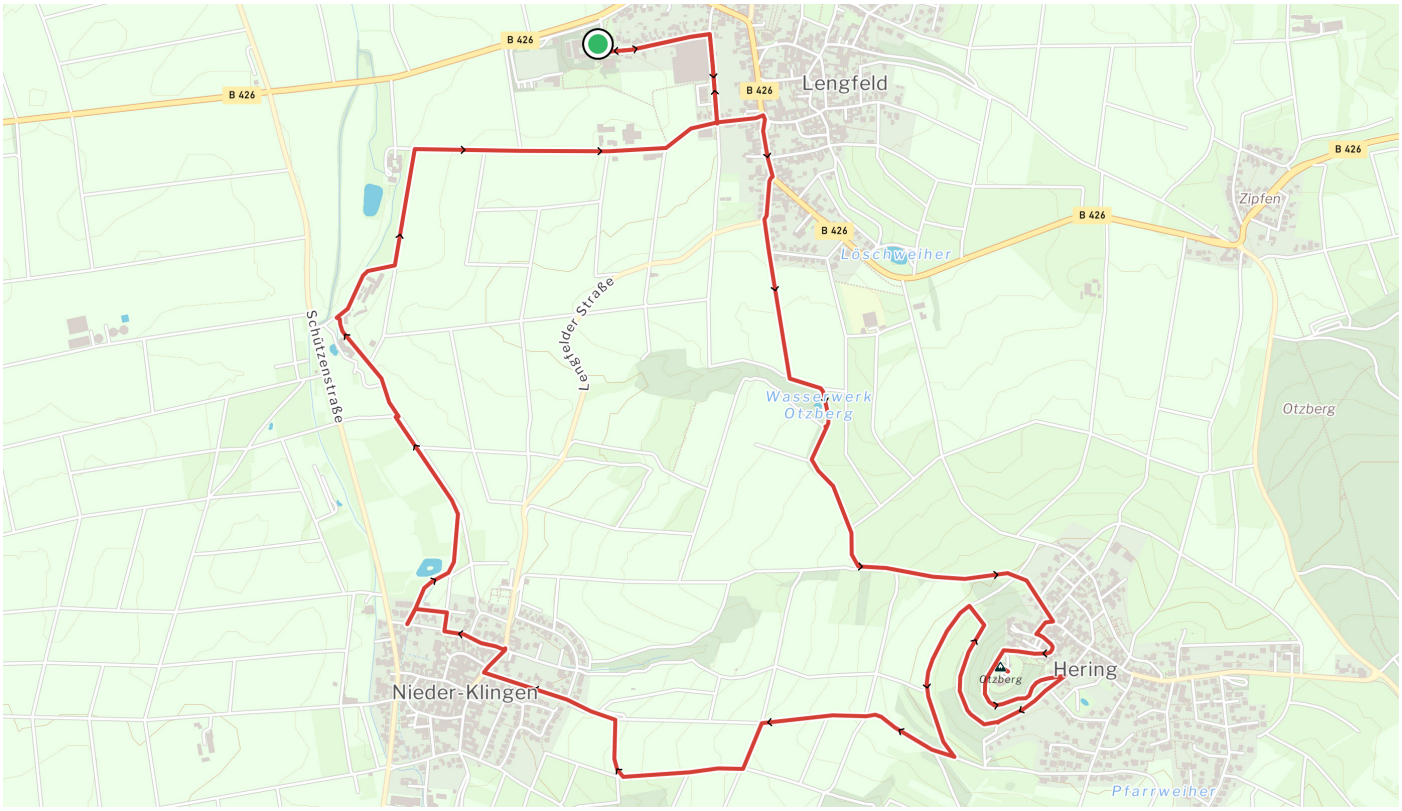
Schwierigkeit ●○○○○